

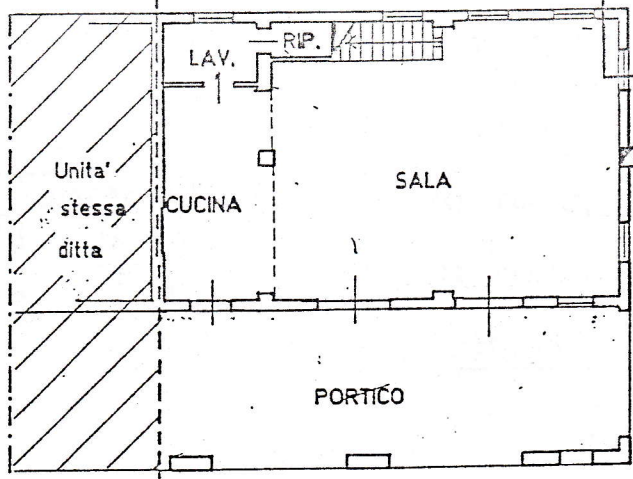


Planimetria di u.i.u. in Comune di TREVISO via Strada Canizzano civ.

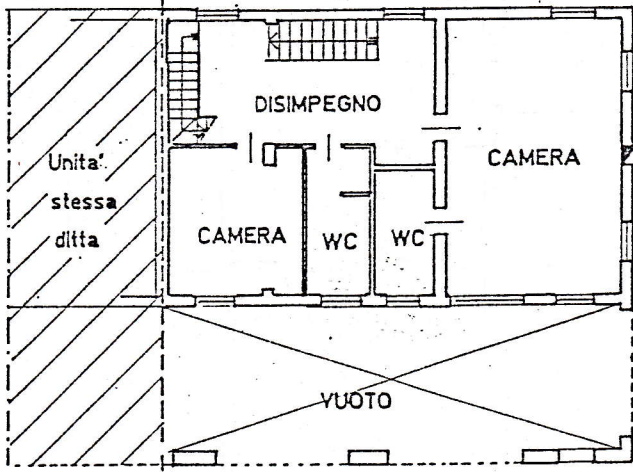
ALLEGATO
" B " Repertorio N. 5
Raccolta N. ...

Corpo E

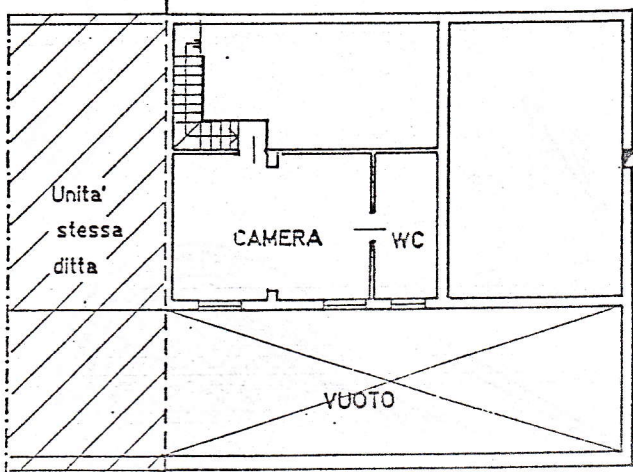
PIANO TERRA
(H= 2.84)



PIANO PRIMO
(H= 2.60)



PIANO SECONDO
(sottotetto)
(H= 2.65)



Plus e
Dominio F...



ORIENTAM



SCALA

Roma - Istituto Poligrafico - Zecch. dallo Stato - P.V.

Dichiarazione di N.C.
Denuncia di variazione

Compilata dal GEOMETRA
ROSTIROLLA Renzo

RISERVATO ALL'UFFICIO

Identificativi catastali
F. 54 (NCEU L/48)
n. 78 sub. 10

Iscritto all'albo dei Geometri
della provincia di TREVISO n. 946
data AGOSTO '93 firma *[Signature]*